

# CARNET DE ROUTE 2015

Epreuve de 9 coureurs

**250 km sur 2 Jours**

- 1 prologue à 3
- 1 Spéciale Nature - 8 Spéciales
- 1 Spéciale Run and Bike
- 4 liaisons Run and Bike la nuit
- 1 contre la montre
- 1 relais à 3 avec final à 3



En association  
avec



Peugeot - ETS GEORGET - SCAP  
CHATELLERAULT  
17 AVE H DE BALZAC  
88103 CHATELLERAULT



Ambulances N.Benoit  
2 r 8 Mai 1945, 86140 LENCLOÎTRE  
ambulances  
Jussieu Secours - 7J/7 24H/24 Ambulances - VSL - Taxi

Patrice PICHOT – Tél : 06.29.07.89.30 E-mail : [lencloitrejc86.tvp@gmail.com](mailto:lencloitrejc86.tvp@gmail.com)  
Noël BRICAULT - Tél. : 06 81 96 11 57 E-mail : [lencloitrejc@gmail.com](mailto:lencloitrejc@gmail.com)

Site : <http://lencloitrejc.pagesperso-orange.fr>



# Lencloître – Chouppes

15,500 KM

Difficulté : \*\*

## Etape spéciale coureur A - Heure de départ 8h55'



### Départ Parc du Pontreau

- 0,250 km A droite Route de Châtellerault D725
- 0,400 km Tourner à droite Route de la Mailloche
- 1,000 km A droite après le pont de l'Envigne
- 1,300 km Prendre Dir Mirebeau D725
- 1,400 km A droite Rte de Moncontour D41
- 2,100 km Au stop tout droit Dir Coussay D41
- 5,400 km A droite Dir Coussay – D41
- 5,800 km Suivre à gauche à la Boutière
- 6,100 km A droite Dir Coussay D41
- 7,700 km A gauche Dir Coussay D41
- 9,300 km A gauche puis tout droit Dir Mirebeau D72
- 10,200 km A droite Champvrolle
- 12,800 km Au CLP Dir Chouppes D45 (à Poligny)
- 13,500 km Suivre à gauche
- 14,700 km Au CLP tout droit Dir Chouppes D45 ▲

### 15,500 km - Arrivée devant la Salle des Fêtes/Mairie

#### ***ITINERAIRE BIS***

Suivre le tracé en vert sur la carte.

***Attention !! à l'arrivée de cette étape pas de parking***

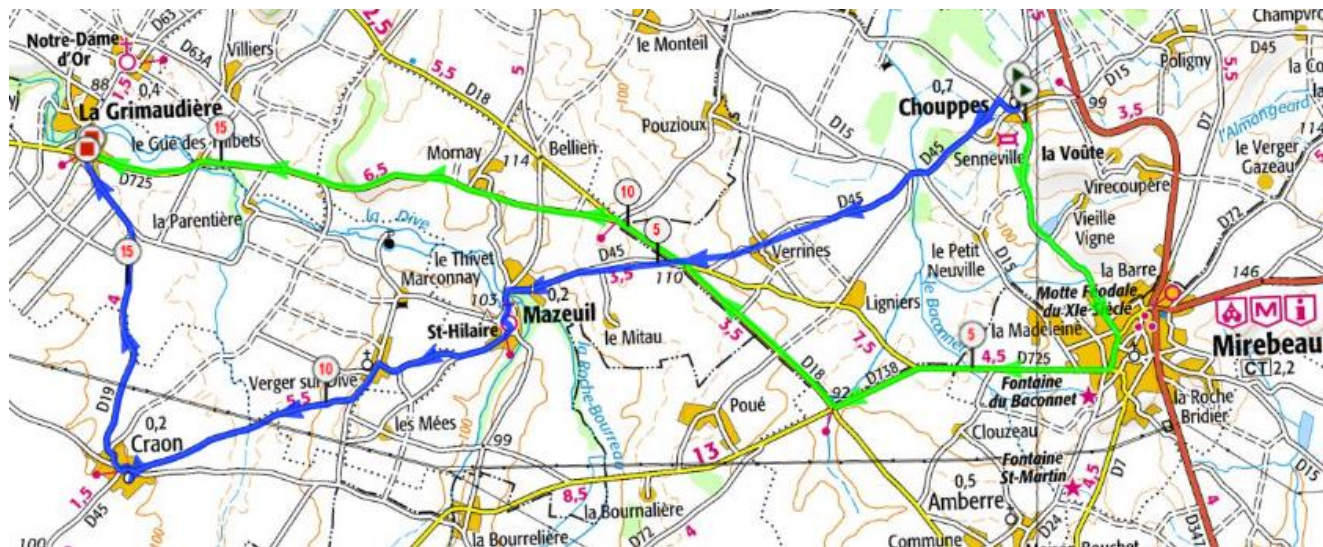


# Chouppes – La Grimaudière

16,700 KM

Difficulté : \*

Etape spéciale coureur : B - Heure de départ : 10h23'



## Départ à la Mairie – Dir St Jean Sauves / Mazeuil D45

- 0,200 km A gauche Dir Mazeuil D45
- 1,500 km Au CLP à droite Dir St Jean de Sauves D15
- 1,700 km A gauche Dir Mazeuil D45 puis suivre tout droit Verrines
- 3,500 km Verrines
- 3,700 km Tout droit
- 4,500 km Au CLP à droite
- 4,700 km Au stop tout droit Dir Verger Sur Dive D45 ▲
- 7,000 km Au CLP à gauche Dir Mazeuil / Thénezay
- 7,200 km Suivre à droite
- 7,300 km Au rond-point à gauche Dir Vouzailles
- 7,500 km Au stop à droite "Ecole"
- 8,200 km Suivre à droite
- 9,100 km Verger Sur Dive
- 9,300 km Au stop à gauche Dir Craon D45
- 9,700 km Tourner à droite Dir Craon
- 12,600 km A droite Dir Thénezay D45
- 12,700 km Tout droit Dir La Grimaudière
- 12,900 km Suivre à droite Dir La Grimaudière
- 13,100 km Suivre La Grimaudière

**16,700 km – Arrivée « Place de la Prée »**

## ITINERAIRE BIS

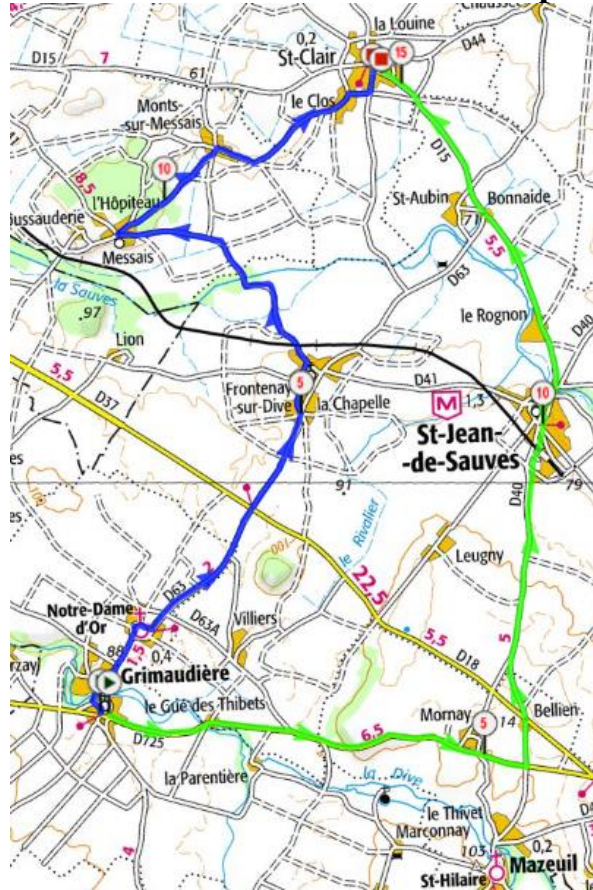
Suivre le tracé en vert sur la carte.

# La Grimaudière – St Clair

13,700 KM

Difficulté : \*\*

Etape spéciale coureur : C - Heure de départ : 11h57'



## Départ Dir Moncontour D19

- Après la traversée de la D725
- 0,050 km A gauche Dir Frontenay Sur Dive
  - 0,400 km Prendre à gauche
  - 0,700 km Tout droit Dir Notre Dame d'Or D63
  - 1,200 km Suivre à gauche
  - 1,500 km A gauche Dir Frontenay Sur Dive D63
  - 1,800 km Tout droit Dir Frontenay Sur Dive D63
  - 3,600 km Au stop tout droit Dir St Jean de Sauves D63 (▲ traversée de la D18)
  - 5,000 km A gauche Jardin-Pédagogique – Rue de la Chapelle
  - 5,400 km Prendre à gauche Rue de la Bouige
  - 5,500 km A droite Rue Fief Guérin
  - 5,600 km Suivre à gauche
  - 5,700 km Tourner à gauche D41
  - 8,400 km Tout droit
  - 9,000 km Messais
  - 9,200 km A droite Monts Sur Messais
  - 9,400 km A droite Monts Sur Messais
  - 10,900 km Prendre à droite St Clair
  - 11,400 km A Gauche
  - 12,800 km Suivre à gauche
  - Pour les véhicules prendre à droite à 13,100 km puis à gauche
  - 13,200 km Tourner à droite puis à droite – Rue des Puits
  - 13,500 km A gauche

## 13,700 km – Arrivée à la Salle des Fêtes

**ITINERAIRE BIS** - Suivre le tracé en vert sur la carte.

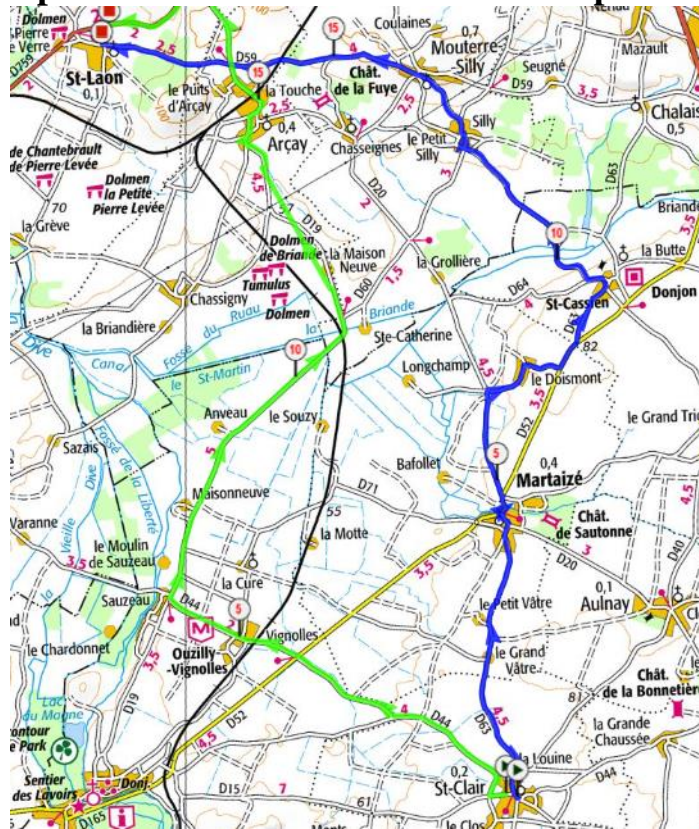


# St Clair – St Laon

18,500 KM

Difficulté : \*\*\*

Etape spéciale coureur : D - Heure de départ : 13h16'



## Départ Place au Monument aux Morts – Dir Martaisé

- 0,100 km A droite Dir Martaisé D63
- 0,400 km Tout droit Dir Martaisé D63
- 3,800 km Martaisé
- 4,200 km Prendre à gauche Dir Moncontour
- 4,300 km A droite
- 4,500 km Tourner à droite Dir Loudun D52
- 4,700 km A gauche Dir Arcay D20
- 6,300 km Prendre à droite Dir Le Doismont
- 7,100 km A droite Dir Loudun D52
- 7,600 km Au stop à gauche
- 8,300 km A gauche Dir Chalais D63
- 8,700 km St Cassien
- 9,100 km A gauche Rue de la Fontaine (pancarte sur la gauche)
- 9,200 km Tourner à gauche
- 9,400 km A droite Dir Silly C1
- 12,100 km Silly
- 12,300 km Au CLP à droite
- 12,500 km A gauche Rue de la Fontaine puis à droite
- 12,700 km Tourner à gauche Mouterre
- 13,700 km Tout droit Dir St Laon D59
- 15,000 km Suivre à droite
- 16,500 km Au CLP tout droit St Laon D59

## 18,500 km - Arrivée Place de Montbronn

*ITINERAIRE BIS* -Suivre le tracé en vert sur la carte.

## St Laon – St Léger de Montbrillais

15,500 KM

Difficulté : \*\*\*

Étape spéciale coureur : E - Heure de départ : 15h00'



Spéciale nature

15,500 km – Arrivée au stade

### ***ITINERAIRE BIS***

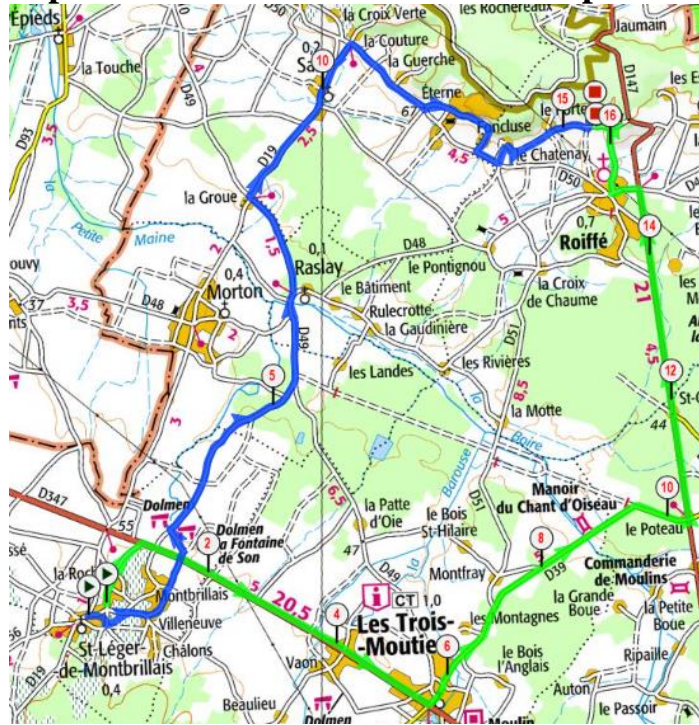
Suivre le tracé en vert sur la carte.

# St Léger de Montbrillais – Roiffé terrain de Moto-Cross

15,700 KM

Difficulté : \*\*\*

Etape spéciale coureur : F - Heure de départ : 16h28'



## Départ du stade

- 0,075 km Suivre à droite
- 0,150 km Suivre à droite
- 0,300 km Tourner à droite Dir « chalon »
- 0,400 km Tourner à droite Dir Montbrillais
- 0,600 km Tourner à gauche
- 0,900 km Suivre à droite
- 1,200 km Suivre à gauche Dir Montbrillais
- 1,300 km Tourner à gauche
- 1,700 km Suivre tout droit
- 2,200 km Au stop tout droit (traversée de la D347)
- 2,700 km Au stop à droite
- 4,600 km Tout droit
- 5,400 km Suivre à gauche
- 6,600 km Suivre tout droit Dir Saix D49
- 6,900 km Suivre à gauche
- 8,200 km Au stop à droite Dir Saix D19
- 9,500 km Saix
- 10,400 km A droite Dir Fontevraud D19
- 10,600 km Au stop à droite Dir Roiffé D50
- 12,100 km Prendre à gauche «Le Grillemont»
- 12,500 km Tout droit
- 13,400 km Au CLP à gauche
- 13,800 km A gauche Le Chatenay (Rue sans issue)
- 14,000 km Tourner à droite
- 14,100 km A droite
- 14,200 km Prendre à gauche
- 15,300 km A gauche

## 15,700 km – Arrivée au terrain de Moto-cross

**ITINERAIRE BIS** - Suivre le tracé en vert sur la carte.



## Roiffé terrain de Moto-Cross

7,000 KM

Difficulté : \*\*\*

Etape spéciale / Run an Bike / 2 coureurs au choix

Heure de départ : 18h15'



Départ et arrivée terrain de Moto-Cross

***ITINERAIRE BIS***

Pas d'itinéraire bis

Pour information

***19H30 – 21H30 ARRET DINER***



# Bournand – Messemé

13,600 KM

Difficulté : \*

Etape liaison / Run and Bike / 2 coureurs au choix

Heure de départ : 23h

Temps mini : 1h15' - Temps maxi : 1h22'



## Départ de l'église Rue du Presbytère

- 0,050 km Au stop à droite
- 0,150 km A gauche Dir Epennes
- 1,300 km Tourner à droite
- 2,300 km Suivre à droite
- 3,400 km Epennes
- 3,900 km A gauche Dir Thénay
- 4,200 km A droite Les Louettes
- 6,400 km Au stop à droite Dir Basses
- 6,700 km Suivre à droite
- 7,100 km Au stop à gauche Dir Loudun
- 7,500 km Au stop tout droit Dir Sammarçolles D47 Δ
- 7,700 km Suivre à gauche
- 9,300 km Suivre à gauche Dir Sammarçolles
- 9,500 km A droite
- 9,600 km Au stop tout droit
- 10,000 km Suivre à droite
- 11,600 km Suivre à gauche –borne incendie
- 12,900 km Continuer tout droit
- 13,300 km Suivre à droite Dir Maulay

## 13,600 km – Arrivée à l'église

**ITINERAIRE BIS** - Suivre le tracé en vert sur la carte.



# Messemé – La Belle Indienne

16,500 KM

Difficulté : \*\*

Etape liaison / Run and Bike / 2 coureurs au choix

Heure de départ : 1h

Temps mini : 1h31' - Temps maxi : 1h40'



## Départ de la Salle des Fêtes - Dir Maulay

0,050 km	Au stop à gauche puis à droite Dir Maulay D47 ▲
0,800 km	A gauche Claunay
1,000 km	Prendre à droite
1,900 km	Claunay
2,700 km	Au stop tout droit Dir Maulay
4,900 km	Maulay
5,300 km	A gauche Dir Monts Sur Guesnes D24
5,500 km	Suivre à gauche
8,700 km	A gauche Dir Prinçay D66
9,000 km	Dir Prinçay D66
9,900 km	Tout droit
11,000 km	Au CLP tout droit Dir Prinçay D66
11,800 km	Tout droit Dir Sérigny
15,300 km	Au CLP tout droit Dir Faye la Vineuse D66
16,100 km	Au stop à droite Dir Sérigny D23

## 16,500 km – Arrivée à la Coopérative

**ITINERAIRE BIS** - Suivre le tracé en vert sur la carte.

# La Belle Indienne – Leigné Sur Usseau

15,200 KM

Difficulté : \*\*

Etape liaison / Run and Bike / 2 coureurs au choix

Heure de départ : 3h

Temps mini : 1h24' - Temps maxi : 1h32'



## Départ de la Coopérative Val de Sérigny – Dir Sérigny D23

0,900 km	Gençay
1,700 km	A gauche Dir St Christophe
5,500 km	Prendre à gauche St Gervais D72
5,700 km	A droite Dir St Gervais D74
7,000 km	Tourner à gauche « déchèterie » puis à droite
8,900 km	Au stop tout droit Dir Les Lussons
9,800 km	A droite au « caillers »
9,900 km	A gauche « Patte d'oie »
10,500 km	Prendre à droite La Potinière
11,500 km	Tout droit
12,100 km	Au stop à droite Rte de Richelieu
12,400 km	A gauche après le pont LGV « Les Hauts Bruyères »
13,200 km	A droite (poteau électrique)
15,200 km	Au stop tout droit

## 15,200 km – Arrivée à l'église

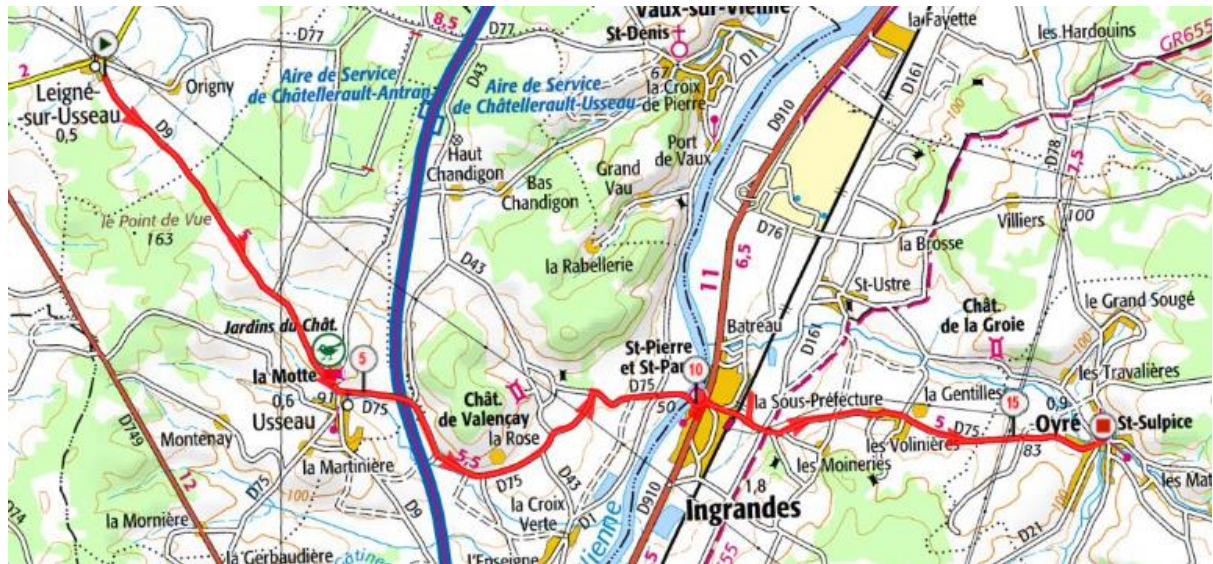
### *ITINERAIRE BIS*

Suivre le tracé en vert sur la carte.



## Leigné Sur Usseau - Oyré

*Liaison en voiture de 15km*



ARRET PETIT DEJEUNER



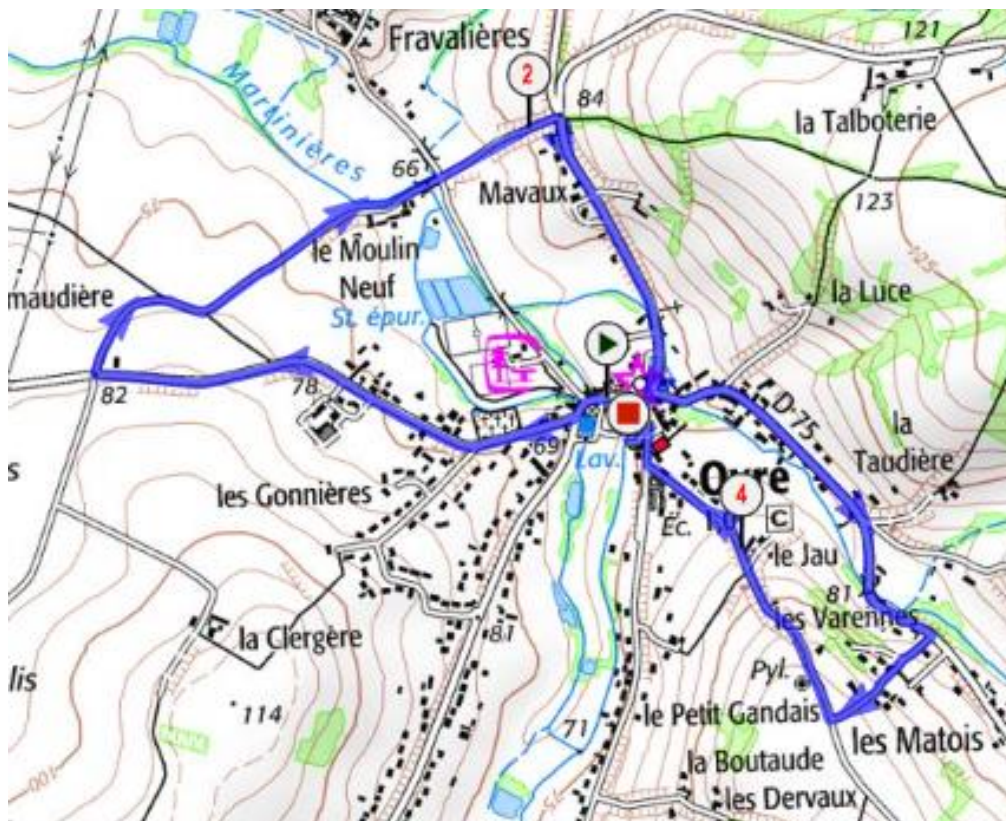
# Oyré - Oyré

4,400 KM

Difficulté : \*\*\*

**CONTRE LA MONTRE / 3 coureurs au choix**

**Heure de départ : 6h00'**



## Départ Restaurant Le Rémilly Dir Châtelleraut à gauche

- 0,100 km Tourner à droite Dir Ingrandes D75
- 0,900 km A droite – Interdit au 3,5 T
- 1,700 km Au stop tout droit
- 2,000 km Au stop à droite Dir Oyré
- 2,600 km A gauche Dir Coussay D75
- 3,000 km Suivre à droite
- 3,300 km Prendre à droite Les Mathois
- 3,600 km Tourner à droite
- 4,200 km Au stop à droite
- 4,300 km Tourner à gauche –rue en face la place de la Mairie

## 4,400 km – Arrivée Restaurant le Rémilly

### ***ITINERAIRE BIS***

Pas d'itinéraire

# Oyré – Lésigny

13,700 KM

Difficulté : \*\*\*

Etape spéciale coureur : G - Heure de départ : 6h50'



## Départ au Restaurant le Rémilly à droite Dir centre bourg

- 0,100 km A droite Dir Coussay Les Bois D75
- 3,900 km Tourner à gauche Dir La Petite Guerche
- 9,000 km Au CLP à droite « Ballade entre luire et creuse »
- 11,600 km Mairé
- 11,900 km Suivre à gauche la Dir La Roche Posay
- 12,500 km Suivre à gauche
- 13,100 km Lésigny

## 13,700 km - Arrivée au monument aux Morts

### *ITINERAIRE BIS*

Suivre le tracé en vert sur la carte.



# Lésigny – Chenevelles

17,300 KM

Difficulté : \*\*\*\*

Etape spéciale coureur : H - Heure de départ : 8h09'



**Départ Place Notre Dame –prendre Dir Coussay Les Bois D16**

- 4,700 km Coussay Les Bois
- 5,300 km Au stop tout droit Dir Pleumartin D16
- 5,600 km Prendre à droite Dir Leigné Les Bois D134
- 10,600 km Leigné Les Bois
- 11,600 km Tourner à gauche dans le bourg
- 11,700 km A droite Dir Monthoiron D15
- 13,300 km Au stop tout droit Dir Vouneuil Sur Vienne D15
- 13,500 km A gauche Dir Chenevelles D17
- 15,200 km « Le Bois Vert »
- 16,900 km Chenevelles
- 17,200k km Au stop à gauche puis à droite

**17,300 km -Arrivée sur le parking de l'église**

## ***ITINERAIRE BIS***

Suivre le tracé en vert sur la carte.



# Chenevelles – Saint Cyr

19,000 KM

Difficulté : \*\*\*\*\*

Etape spéciale coureur : I - Heure de départ : 9h45'



## Départ de l'église et prendre Dir Monthoiron

- 0,600 km Tout droit
- 1,900 km Au stop à gauche Dir Monthoiron D15
- 3,300 km Monthoiron
- 4,500 km Au stop tout droit Dir Vouneuil Sur Vienne D15
- 10,000 km Au stop tout droit Dir Vouneuil Sur Vienne D15  
Traverser Vouneuil tout droit
- 11,700 km Dir Dissay D15
- 13,400 km Tout droit Dir Dissay D15
- 16,600 km Tourner à droite Dir Vilaine (pancarte sur la droite)
- 17,450 km Tourner à droite Dir Chemin du plessis
- 18,100 km Au stop à gauche Rue du Golf
- 18,900 km Prendre à droite –Entrée du parc

## 19,000 km -Arrivée au parc

*ITINERAIRE BIS* - Suivre le tracé en vert sur la carte.

# Saint Cyr – Lenclôtre

**16,600 KM**

**Spéciale Relais : 3 coureurs au choix + 2 sur le dernier km du dernier relais**  
**Heure de départ : 11H 30'**

**1<sup>er</sup> Relais** -Départ de La Tricherie parking Panneau « Rue de la Source »

Difficulté : \*\*\*

0,100 km Au CLP tout droit  
0,300 km Au stop à gauche  
Au CLP à droite  
0,500 km A droite Rue la Croix Bourbon  
1,000 km Au stop à gauche puis à droite  
1,100 km Au CLP tout droit – Rue des Portes Rouges  
Passer sous l'autoroute  
1,900 km Tourner à droite – Rue Calcula  
4,100 km Au CLP à droite  
4,700 km Au CLP à gauche  
4,800 km A droite – La Genetière

**2<sup>ème</sup> Relais**

Difficulté : \*

5,900 km Relais au parking avant le pont de la LGV  
6,200 km Au stop à gauche – passer sur la LGV  
7,300 km A droite La Grotte  
7,700 km Suivre à gauche  
9,000 km Tout droit  
9,300 km A gauche Dir L'Envigne  
9,800 km A gauche Dir L'Envigne  
9,900 km A gauche Rue du Moulin Feneau  
10,200 km Suivre à droite

**3<sup>ème</sup> Relais**

Difficulté : \*

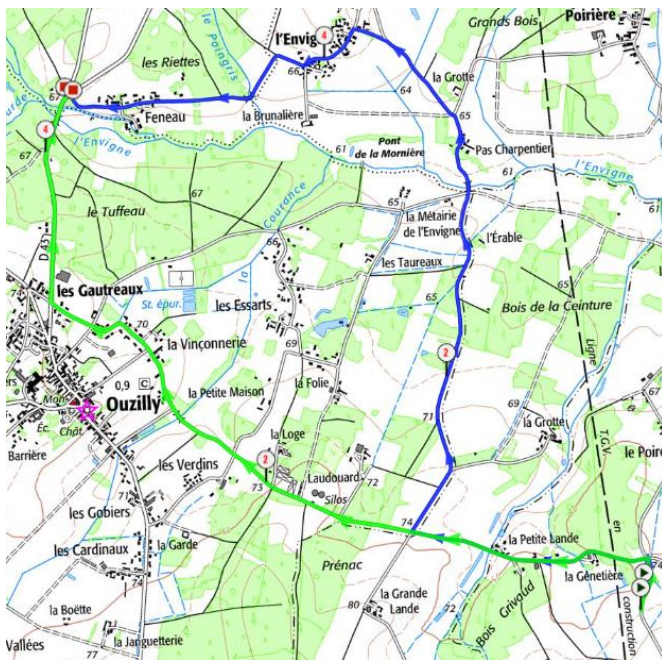
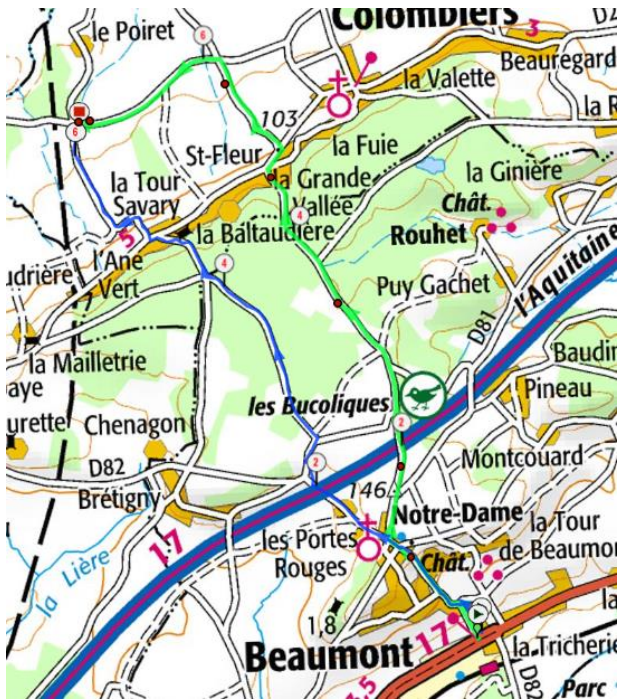
11,500 km Relais dans le chemin à côté de la maison  
12,700 km Tout droit «Chemin des petits prés»  
13,400 km Prendre à gauche Refuge ACCA  
14,300 km Prendre à gauche dans le chemin  
14,700 km Tourner à gauche dans le chemin  
15,000 km Regroupement au pont sur l'Envigne, 2 autres coureurs se joindront au relayeur pour traverser Lenclôtre.

**16,600 km Arrivée devant la Salle Multimédia de Lenclôtre**

**BONNE ROUTE ET MERCI DE VOTRE PARTICIPATION**

*NB : Dir = direction – CLP = Cédez le passage*







# CIRCUIT 26ème TOUR DE LA VIENNE PEDESTRE



CIRCUIT COUREURS

LIAISON VOITURE



ITINERAIRE BIS - DELESTAGE VEHICULES SUIVEURS

